





**Provincia di Messina
Comune di Basicò**

**PIANO DI PROTEZIONE CIVILE
PER IL RISCHIO IDROGEOLOGICO**

**TAVOLA N. 3
CARTA DEL RISCHIO IDROGEOLOGICO**







Legenda

rischio frana

-  Basso
-  Moderato
-  Elevato
-  Molto elevato

Viabilità

DESCRIZIONE

-  Autostrade
-  Strade Statali
-  Strade Provinciali
-  Strade Comunali
-  Idrografia
-  Confine comunale

Individuazione			Misure di prevenzione	
n.	Località	Tipo	non strutturale	strutturale
B/1	Ovest Piano Quadro	F	Interdizione al transito	Consolidamento versante
B/2	C/da Carrozzo	F	Interdizione al transito	Consolidamento versante
B/3	Centro abitato C/da Prisa	F	Monitoraggio strumentale – Evacuazione abitazioni	Consolidamento versante
B/4	Torrente Fattazza sx	F	Monitoraggio a vista – Interdizione all'uso dei terreni	Consolidamento versante con reti
B/5	Torrente Fattazza sx	F	Monitoraggio a vista – Interdizione all'uso dei terreni	Consolidamento versante con reti
B/6	Piano delle Bande	F	Interdizione al transito	Consolidamento versante
B/7	C/da Pezzagrande Sud	F	Interdizione al transito	Consolidamento versante
B/8	C/da Carrozzo	F	Interdizione al transito	Consolidamento versante

SCALA 1 : 3.000