









**Provincia di Messina
Comune di Basicò**

**PIANO DI PROTEZIONE CIVILE
PER IL RISCHIO IDROGEOLOGICO**

TAVOLA N. 4

CANCELLI ED AREE DI RICOVERO

Legenda

-  Aree di ricovero
-  cancelli
-  Confine comunale
- Viabilità**
- DESCRIZIONE**
-  Autostrade
-  Strade Statali
-  Strade Provinciali
-  Strade Comunali
-  Idrografia

SCALA 1 : 3.000

